

# Paikkatietokyselyn tulokset

Harmaakallion, Haravankylän, Köpbackan ja  
Valkon osayleiskaava-alue



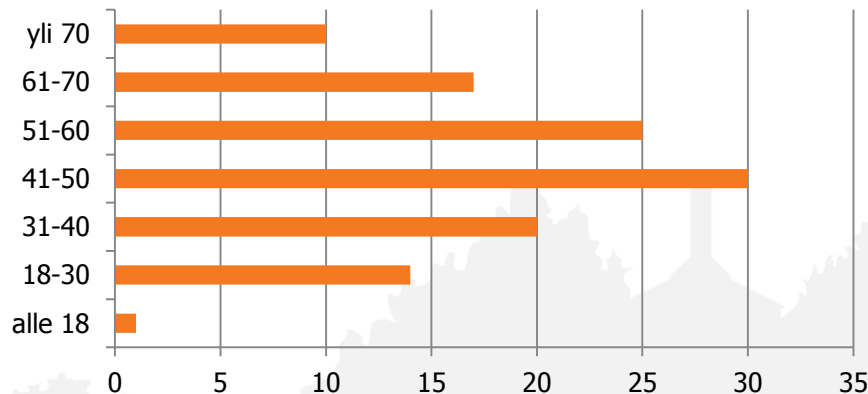
## Paikkatietokysely 12.7.–18.8.2017

- Loviisan kaupunki suoritti 12.7.–18.8.2017 välisenä aikana paikkatietokyselyn vireillä olevan [Harmaakallion, Haravankylän, Köpbackan ja Valkon osayleiskaava-alueen](#) nykyisestä ja tulevasta käytöstä.
- Kyselystä tiedotettiin paikallisissa lehdissä ja Loviisan kaupungin verkkosivustolla.
- Vastaaajina olivat Loviisassa asuvat, työssäkäyvät ja osan vuodesta asuvat henkilöt.
- Kyselyn tarkoituksena oli kartoittaa, mitkä ovat loviisalaisten mielestä
  - arvostetuimmat alueet
  - epämiellyttävät tai kehitettävät paikat
  - ne paikat, joihin he näkisivät tulevaisuuden palvelujen, reittien, asuntoalueiden ja yritystoiminnan sijoittamista.

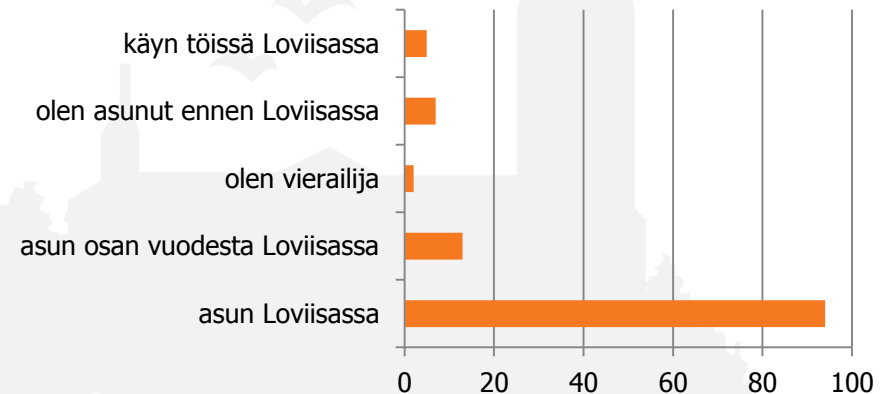
## Paikkatietokysely 12.7.–18.8.2017

- Kysely järjestettiin kokonaisuudessaan verkossa ja siihen vastasi 129 henkilöä.
- Vastaajista 74 % ilmoitti olevansa työssäkäyviä ja 21 % eläkeläisiä. Muut vastaajat olivat työttömiä, perhevapaalla, koululaisia tai opiskelijoita.

**Ikäni:**



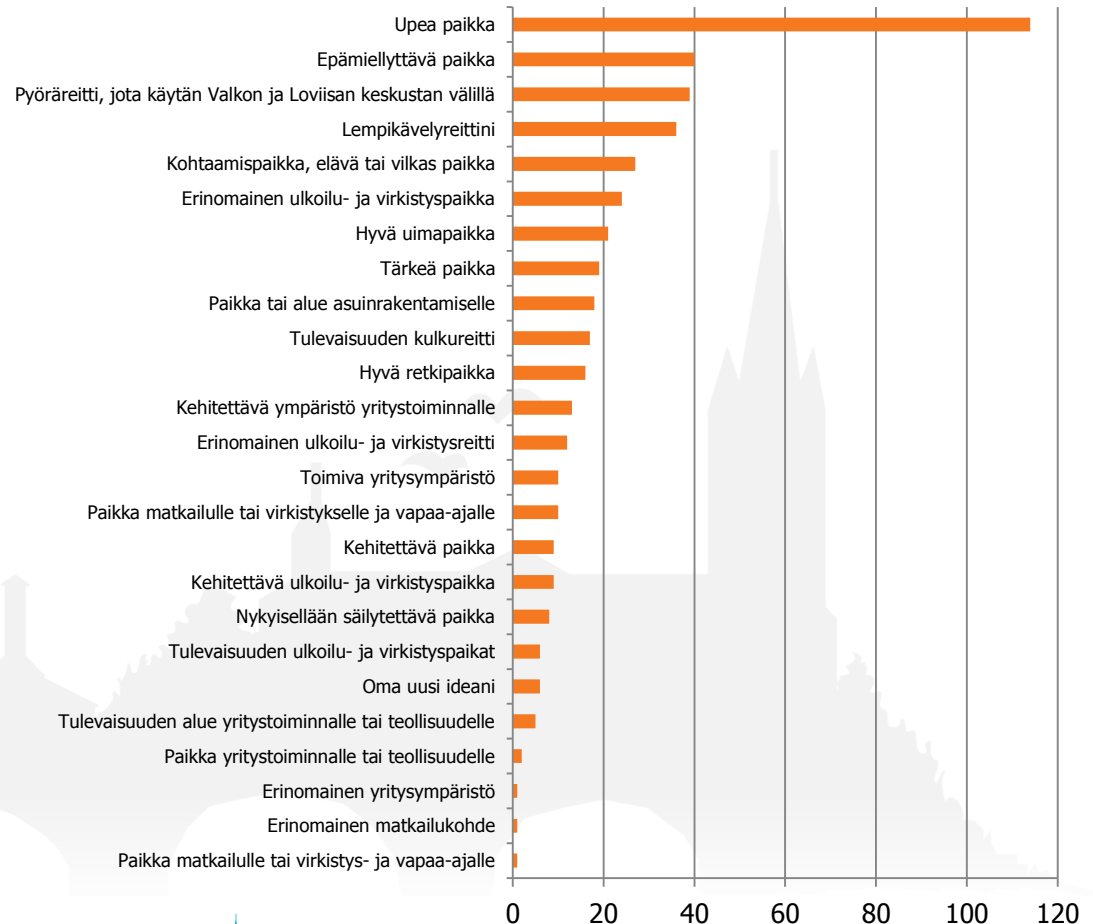
**Suhteeni Loviisaan:**



## Paikkatietokysely 12.7. – 18.8.2017

Kyselyn vastausten oli tarkoitus kohdentua karttarajauksena esitettyyn aluerajaukseen, mutta muutamia vastauksia saatiin myös kyselyalueen ulkopuolelta. Vastauslajeja oli yhteensä 21. Erillisiä karttavastauksia oli yhteensä 464.

- Suurin osa koski luontokeskeisiä arvoja.
- Noin neljäsosa koski upeita paikkoja, jotka liittyivät luontoon tai merenläheisyyteen.
- Toiseksi vastatuin vastauslaji oli epämiellyttävät paikat.
- Loviisalaisille selvästikin tärkeitä arvoja ovat luonto, meri ja ulkoilumahdollisuudet, joita halutaan säilyttää.
- Tärkeitä ja vilkkaita paikkoja kyselyn kohdealueella olivat Valkon kauppa, pienvenesatama ja monitoimitalo.



## Paikkatietokysely 12.7.–18.8.2017

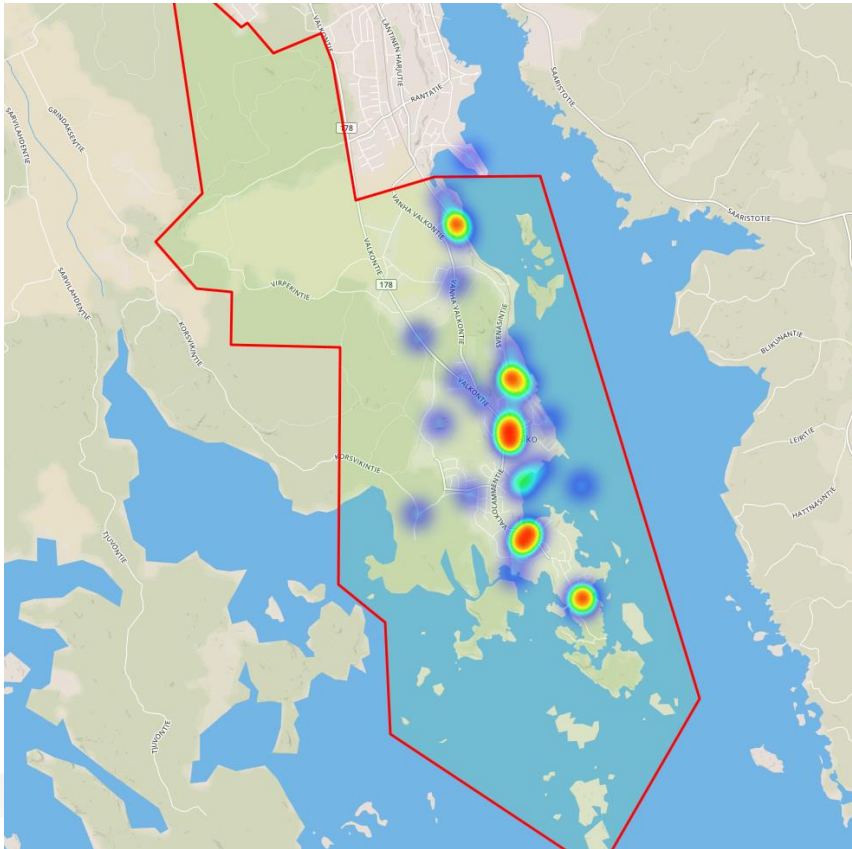
- Kyselyllä kartoitettiin muun muassa mitä pyöräreittiä Valkon asukkaat käyttävät Valkon ja Loviisan keskustan välillä.
  - Yleisin reitti kulki Vanhaa Valkontietä pitkin. Suurin osa tämän reitin kulkijoista oli merkinnyt reitin kulkemaan myöhemmin Patukivenkujaa ja Pitkäsaarentietä Haravankyläntielle ja siitä keskustaan.
  - Toiseksi yleisin reitti kulki Svenäsintietä ja radanvartta myöten.
  - Kolmanneksi yleisin reitti kulki Uutta Valkontietä.
- Tulevaisuuden kulkureitin yleisin vastaus oli Uusi Valkontie.

## Paikkatietokysely 12.7.–18.8.2017

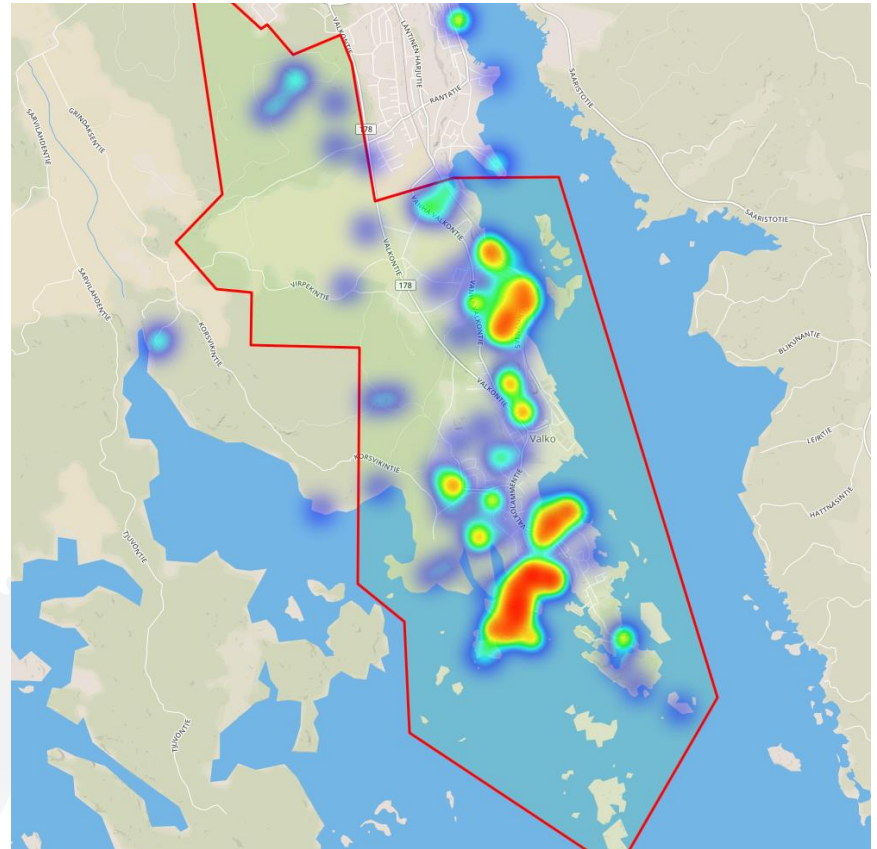
- Kyselyllä selvitettiin myös, mihin paikalliset sijoittaisivat yritys- ja teollisuustoimintaa, ja missä sijaitsevat sellaiset alueet, joilla nykyinen maankäyttö toimii luontevasti.
  - Yritysalueita koskevista vastauksista keskittyivät melkein kaikki Valkon satamaan, niin toimivista että kehitettävistä alueista.
  - Sataman risteys Centrumin kohdalla sai mielipiteitä liikenneturvallisuudesta ja julkisivujen siisteydestä. Alue nousi selvästi esiin kehitettävänä ja toimenpiteitä vaativana ympäristönä.
  - Yritystoimintaan liittyvät vastauslajit olivat kuitenkin kaikista epäsuosituimmat. Niihin vastasi vain toistakymmentä henkilöä.
  - Asuinrakentamisen alueita koskeva kysymys ei ollut merkittävästi suositumpi, mikä koettiin kaavoitus- ja arkkitehtitoimistossa yllättävänä.
  - Asuinrakentamiselle ei tullut niinkään yhteistä keskittymää. Köpbacka-Haravankylään sijoitettiin eniten vastauksia, toiseksi Harmaakalliolle ja sen jälkeen Valkon alueelle.
- Seuraavilla sivuilla on otteita kysymyksiin saaduista vastauksista.

# Paikkatietokysely 12.7.–18.8.2017

Epämiellyttäviksi koetut paikat



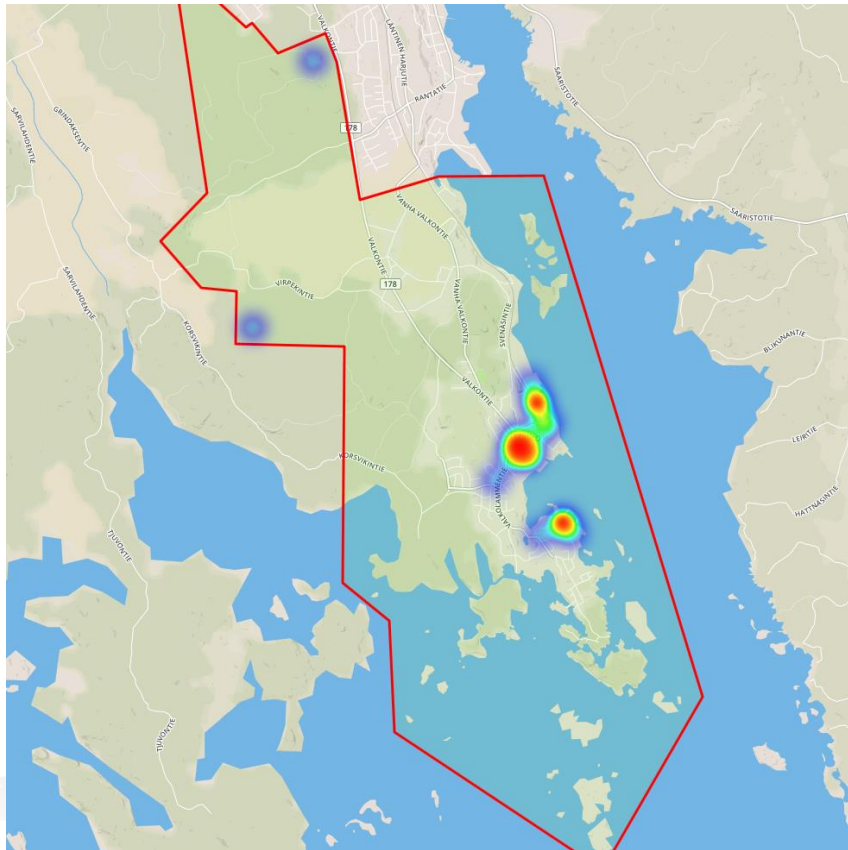
Upeat ja tärkeät paikat



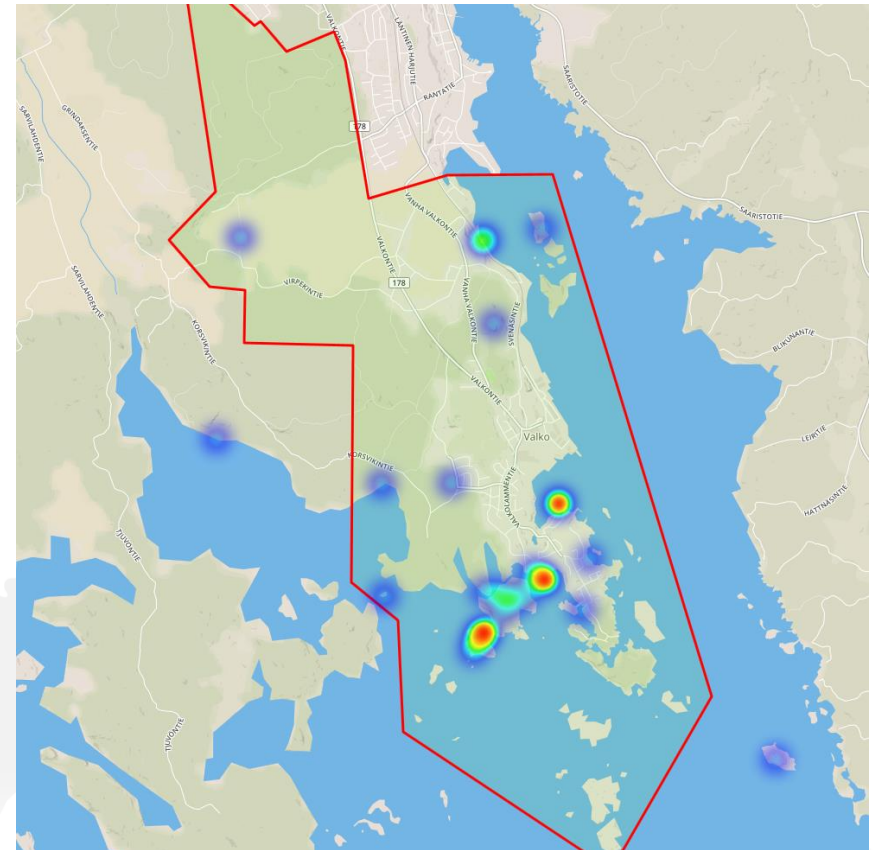
Taustakartta © OpenStreetMap

# Paikkatietokysely 12.7.–18.8.2017

Toimivat ja kehitettävät yritys ympäristöt



Ulkoilu-, retki- ja uimapaikat



Taustakartta © OpenStreetMap



## Kommentteja eri puolilta vastausaluetta

### Tavistholmen

- Hieno maisema merelle!
- Mukava rantametsä, merenrantakalliot, uimapaikka ja koskematon luonto.
- Erinomainen retkipaikka, hyvät ulkoilumahdollisuudet.
- Luonnonmukaisuudessaan upea!
- Hyvät polut.
- Rauha.

### Harmaakallio

- Hyvät ja hyvin hoidetut ladut. Latujen hoitajille kiitos!
- Luonnonläheinen lenkkimaasto.
- Ulkoilukäyttöön mainio alue, hienot kalliot.
- Harmaakallion myytäviin tontteihin voisi liittää kiinteistökohtaisen venepaikan vaikka Sahaniemestä?
- Tässä olisi tilaa yritystoiminnalle. Hyvä tieyhteys valmiiksi vieressä.

## Kommentteja eri puolilta vastausaluetta

### Valkon monitoimitalo

- Lähiliikuntapaikka on lasten suosikki.
- Kylän keskipiste, toimiva kylätalo.
- Viihtyisä kirjasto ja virkeä kyläyhdistys.
- Hyvä kokonaisuus.
- Käyttäjillä vastuu pitää alue siistinä!
- Kuntoiluvälineet olemattomat esimerkiksi eläkeläisille.

### Valkolampi

- Lampi on jätetty hoitamatta.
- Lammen ympäristöä on kehitettävä ja siistittävä.
- Valkolampi tulisi saattaa kuntoon.
- Voisiko lammen ympäri kiertää luontopolku?

## Kommentteja eri puolilta vastausaluetta

### Vårdönniementien pääte

- Hieno näköala!
- Rauhallisuudesta ja luonnonläheisyydestä pisteet!
- Aivan mahtavan upeat maisemat, joissa katse ja sielu lepää!

### Valkon uimaranta

- Täällä voisi tarjota uinninopetusta.
- Melonta- tai suppailukurssille myös hyvä paikka.
- Ihana lähiuimaranta!



## Kommentteja eri puolilta vastausaluetta

### Satama

- Tuleva telakka aiheuttaa meluhaittoja.
- Lisääntynyt rautatieliikenne tuo melua.
- Hiilikasat pölyävät. Onko pölyämätöntä hiiltä edes olemassa?
- Epäsiisti radanvierus.
- Satama-alueella ja sen läheisyydessä voisi olla enemmän liiketiloja.
- Logistiikka valmiina. Alueelle mahtuisi enemmän yritystoimintaa.
- Alueen ja reittien jäsenitys olisi tarpeen.

### Sataman risteys, Valkon kioski

- Näyttää epäsiistiltä vanhoine kioskeineen.
- Risteyksessä on huono näkyvyys.
- Rumat kerrostalot!
- Valkon sisääntulon näkymä ei ole miellyttävä.

## Kommentteja eri puolilta vastausaluetta

### Valkon kyläkauppa

- Hyvä kyläkauppa, monipuolinen valikoima.
- Meidän kaupalla tapaa ihmisiä, tärkeä Valkon kylälle.
- Kaupan ja sataman ympäristöä tulisi kehittää: mahdollisuus istua ja oleskella – penkkejä, pöytiä...
- Leikkikenttä on aikansa elänyt, se tulisi uudistaa ja samalla lisätä alue aikuisille.

### Rantatie/”Sistolanlahti”

- Kiitos onkikilpailuista!
- Mainio matonpesupaikka!
- Kiva merimaisema, mutta ympäristöä voisi siistiä.
- Rantareitin alue hieno, mutta ympäristöä voisi siistiä.
- Valkon VPK:n juhannusjuhlat ansaitsevat kiitoksen.

## Kommentteja eri puolilta vastausaluetta

### Valkon pururata

- Upea ulkoilupaiikka!
- Täällä voisi olla tilaa myös koirapuistolle.
- Hyvä pururata, sopii myös retkeilyyn.
- Siisti ympäristö.
- Vanhuksille ja liikuntarajoitteisille paljon esteitä.
- Hiekkaharjuntien länsipuolelle esitettiin myös omakotitorakentamista.

### Köpbacka ja Haravankylä

- Mukava metsäalue polkuineen.
- Hieno Blåmossaberget!
- Hyvä marja- ja sienimaasto!
- Koiraihmisille mainio paikka!
- Paras pulkkamäki!
- Svenäsintien varressa olisi tilaa rivi- ja omakotitaloille.
- Varvilta kauniit näköalat.
- Varvin salmi on maisemallisesti arvokas.
- Radan varren metsäinen rinne sopisi terassirivitaloille.
- Valkosta keskustaan kulkevan pyörätien paikka olisi rannassa radan varressa.

# Kiitos vastaajille!

