



Loviisan kaupungin liikenneturvallisuustyö

# TOIMINTAKERTOMUS 2016

# Liikenneturvallisuuustyöryhmä

## Työryhmän kokoonpano

- Markus Lindroos, tekninen keskus
  - Suvi Peltola, tekninen keskus
  - Timo Tenhunen, sivistyskeskus
  - Merja Salo, sivistyskeskus
  - Karolina Hovi, vapaa-aikatoimi
  - Lisbeth Forsblom, perusturvakeskus
  - Päivi Heikkilä, perusturvakeskus
  - Jaana Laine, hallintopalvelut, viestintä
  - Minna Mannonen, MLL
  - Olli Lehto, Liikenneturva
  - Olli Reini, poliisi
  - Herkko Jokela, ELY-keskus
- 
- Tapio Kinnunen, Strafica Oy
  - Juha Heltimo, Strafica Oy

## Työryhmän kokoukset

- Kokous 1: 11.2.2016
- Kokous 2: 12.5.2016
- Kokous 3: 15.9.2016
- Kokous 4: 28.11.2016

# Liikennekasvatus ja viestintä 1/2

## 2015

- Koululaiskuljettajien liikenneturvallisuusiilta 12/2015
- Ikäihmisten parissa työskentelevien perehdytystilaisuus 12/2015

## 2016

- Liikenneturvallisuussuunnitelmasta juttu Morjens-lehdessä 1/2016
- Kaupungin liikenneturvallisuusnettisivujen perustaminen 2/2016
- Tarkkaamattomuus liikenteessä -teema Let's Go -messuilla 2/2016
- Liikenneturvallisuussuunnitelman esittely teknisessä lautakunnassa 2/2016
- Liikenneturvallisuussuunnitelman esittely perusturvalautakunnassa 4/2016
- Liikenneturvallisuussuunnitelman esittely seniorineuvostossa 4/2016
- Tapaturmapäivän tiedotus (ajonopeudet, nopeusnäyttöjen tuloksia) 5/2016
- Pyörällä töihin -päivä liikuntahallilla 5/2016
- Senioreiden pyörälenkki 5/2016
- Suojatieteema Eskari Jippo -tapahtumassa 5/2016
- Kaupunki mukana Kilometrikisassa (18 osallistujaa) 5–9/2016
- Beach Party (Picnic on the Beach) vesiturvallisuusteema osana Viisaasti Vesillä -kampanjaa 6/2016
- MLL:n perinteiset suojatievalvonnat Loviisan keskustassa koulujen alkamisen yhteydessä 8/2016

# Liikennekasvatus ja viestintä 2/2

## 2016 jatkuu...

- Turvallisuuskävelyt Isnäsissä 6/2016 ja Koskenkylässä 10/2016, liikenneturvallisuusteema esillä
- Liikkujan viikon tiedotus kaupungin nettisivuilla 9/2016
- Ikäautoiluun liittyvä teematilaisuus 10/2016
- Neuvolaväen ja lastentarhanopettajien perehdytystilaisuus 10/2016
- Amazing Race -tapahtumassa liikennerasti (Sinä teet suojatien ja Jalan ja pyörällä -oppaita) 10/2016
- Heijastinratsioita kouluilla 9-10/2016
- Folkhälsan järjesti lapsille suunnatun Lysmasken-tapahtuman 10/2016
- Lovinfo jakoi heijastimia 10/2016
- Heijastimia jaettiin Uudenvuoden tapahtumissa 12/2016

## Liikenneturvallisuuskoordinaattorin laatimat/toimittamat materiaalit (2016)

- Pyöräilyviikon yleistiedote ja vinkkimateriaali (vain suomeksi) 5/2016
- Tarkkaamattomuus liikenteessä -vinkkimateriaali (vain suomeksi) 5/2016
- Liikennekasvatuksen vuosikello kouluille (toimintavinkit eri vuodenaikoihin) (vain suomeksi) 5/2016
- Nopeusnäyttöjen tulosten analyysi 5/2016
- Heijastinpäivän vinkkimateriaali (vain suomeksi) 9/2016
- Kirje ekaluokkalaisen vanhemmille, Loviisan versio (toistaiseksi vain suomeksi, ei jaettu vielä)

# Liikenneympäristön turvallisuus

- Liikenneturvallisuuksuunnitelman (2015) toimenpiteiden toteuttaminen
  - **Suunnitelmassa esitettiin yhteensä 145 toimenpidettä, josta 1. kiireellisyysluokassa oli noin 70 toimenpidettä**
  - Vuonna 2016 kaupunki on edistänyt yhteensä 15 toimenpidettä, joista 9 kuuluu 1. kiireellisyysluokkaan
  - Vuonna 2016 ELY-keskus on edistänyt yhteensä 14 toimenpidettä, joista 13 kuuluu 1. kiireellisyysluokkaan
  - Yhteensä toimenpiteistä toteutettiin 20 % ja 1. kiireellisyysluokan toimenpiteistä 31 %
  - Tarkennettu lista seuraavilla sivuilla
- Nopeusnäyttöjen kierrättäminen
  - Vuoden 2016 kohteet: [Tavastantie](#), [Puutarhakatu](#) ja [Porvoonkatu](#)

Nro	Kohde (Loviisan kaupunki)	Ratkaisu	Kiir.-luokka	Tilanne
2	Helsingintie, Sarvilahdenkadun kohdan tienylityspaikka	- Uuden keskisaarekkeellisen suojatien rakentaminen (oikoreitin kohtaan) ja nykyisen suojatien poistaminen. Erillisenä toimenpiteenä nopeusrajoituksen alentaminen pidemmällä välillä.	1	Suunnitteilla
5	Mannerheiminkatu, Bellan ja kirkon kohdan suojatiet	- Harkittava toisen suojatien poistamista.	1	Yleissuunnitelma löytyy
6	Mannerheiminkatu, Loviisanjoen kohta	- Nopeusrajoituksen alentaminen 50 -> 40 km/h (nykyisen 40-alue rajoitusmerkin siirtäminen Loviisanjoen itäpuolelle).	1	Valmis
9	Porvoonkatu / Porvoonkuja / Teollisuuskuja liittymä	- Olemassa olevan katusuunnitelman mukainen parantaminen.	1	Katusuunnitelma löytyy
11	Ratakatu, Harjurinteen koulu	- Varmistettava, että piha- ja katujärjestelyiden valmistuttua (loppuvuodesta 2015) kultakin saattoalueelta on turvalliset yhteydet Ratatien yli koululle ja että ajonopeuksien hillintä koulun kohdalla on toteutettu riittävällä tavalla.	1	Valmis
23	Ratakatu / Kirkkokatu liittymä ja rautatien tasoristeys	- Varmistettava, että kouluremontin valmistuttua Kirkkokadulla on heti tästä liittymästä alkaen 30 km/h [KL 1]. - Tasoristeuksen länsipuolella sijaitsevan tonttiliittymän poistaminen (yhteydet on jo muuta kautta) [KL 2.]	1,2	Valmis (30km/h)
33	Rantatie	- Katutilan kaventaminen ja hidasteiden rakentaminen (suunnitelma olemassa).	2	Kadunrakennus käynnissä
37	Rantatie / Laivasilta liittymä	- Liittymäalueen jäsentely erilleen jkp-tiestä ja suojateistä vähintään reunakivilinjoilla [KL 2]. - Katualueesta ja liittymän korottamisesta olemassa katusuunnitelma [KL 3].	2,3	Kadunrakennus käynnissä
38	Antinkyläntie / Rantatie / Laivurinkatu / Kapteenintie liittymä	- Katusuunnitelma korotetusta liittymäalueesta on olemassa.	3	Kadunrakennus käynnissä
40	Kuningattarenkatu, Generalshagens koulu	- Kuningattarenkadun puoleisen saattoalueen jäsentely.	3	Valmis (bussiliikenteen saatto)
47	Mt 170 (Porvoontie) / Israelintie liittymä	- Suunnitelma on olemassa keskisaarekkeesta maantielle 170 sekä Jorvaksen liittymään LT-alueelle. Edellyttäne myös nopeusrajoituksen alentamisen (nykyisin 60 km/h).	1	Suunnitelma löytyy
60	Mt 1671 (Kartanontie), Sävträskin koulun kohta	- Nopeusrajoituksen alentaminen koulun kohdalla pistemäisesti 40 -> 30 km/h [KL 1, ELY]. - Nopeusrajoituksen ajoratamaalaukset koulun kohdalle [KL 1, ELY]. - Heräteraitojen merkitseminen koulun molemmin puolin [KL 1, ELY]. - Hidasteen rakentaminen koulun liittymän kohdalle maantielle [KL 2, ELY] - Saattolenkin rakentaminen koulun piha-alueelle [KL 3, kaup.].	1,2,3	Valmis (puutyöluokat rakennettu koulurakennuksen)
68	Mt 1581 (Pernajantie) / Veckasintie liittymä	- Liittymän muuttaminen 90 asteen kulmaan yhdeksi liittymäksi nykyisen kahden haaran sijaan (vähintäänkin eteläisen haaran sulkeminen rakenteellisin estein ja liikennemerkein).	3	Suunnitteilla
82	Tavastantie / Notkolantie liittymä	- Näkemien parantaminen (pensaiden/puuston raivaaminen)	1	Valmis
98	Pitkäniityntie, Valkon koulun kohta	- Saattolenkin rakentaminen koulun pihaan nykyiselle hiekka-alueelle.	3	Valmis

Nro	Kohde (Uudenmaan ELY)	Ratkaisu	Kiir.-luokka	Tilanne
16	Mt 170 (Helsingintie) / Porvoonkatu / Insinöörintie liittymä (Lidl)	- Suojatien keskisaarekkeen rakentaminen nykyisen suojatien kohdalle. Erillisenä toimenpiteenä nopeusrajoituksen alentaminen pidemmällä välillä. - Suojatien ennakkovaroitusmerkkien lisääminen molemmista suunnista (merkit olleet joskus paikallaan)	1	Valmis
17	Mt 170 (Mannerheiminkatu) / mt 1583 (Saaristotie) / Ungernintie liittymä	- Suojatieliikennemerkkien lisääminen myös suojatien keskisaarekkeelle (2 kpl)	1	Valmis
21	Mt 1583 (Saaristotie) / Lavansaarentie liittymä	- Sivutien liittymän varoitusmerkin lisääminen	1	Valmis
48	Mt 170 (Loviisantie) / Sandbäckin puisto liittymä	- Nykyisen suojatien poistaminen	1	Valmis
49	Mt 170 (Porvoontie) / mt 11865 (Riikentie) / Suurpellontie liittymä	- Suojatien poistaminen tai parantaminen tai nopeusrajoituksen alentaminen - Infokyltin siirto huoltoaseman pihaan ja huoltoaseman liittymähaaran jäsentely kapeammaksi reunakivilinjan avulla	2	Valmis
57	Mt 1671 (Kartanontie), urheilukentän suojatien kohta	- Pensaiden raivaaminen suojatien odotustilasta	1	Valmis
59	Liljendalin etl, valtatieltä 6 ja valtatielle 6 erkanevien ramppien kohdat (2 erillistä kohtaa)	- Kielletty ajosuunta -liikennemerkkien lisääminen molemmin puolin Kouvolan suunnasta nousevalle rampille (2 kpl per rampin pääty) - Ajokaistanuolen lisääminen Kouvolan suunnasta nousevalle rampille (1 kpl per ramppi)	1	Valmis
65	Mt 1581 (Pernajantie), Purotien kohta	- Nykyisen nopeusrajoituksen vaihtumiskohdan (40 -> 60 km/h) siirtäminen Loviisan suuntaan sillan jälkeen noin Svetmäentien liittymään	1	Valmis
83	Mt 170 (Pietarintie), väli Loviisan keskusta - Tesjoki	- Mopojen siirtäminen jkp-tieltä ajoradalle (mahdollisten Mopoilu sallittu -lisäkilpien poistaminen)	1	Valmis
86	Mt 170 (Pietarintie), joen kohdan jkp-ylitys	- Pyöräilijöistä varoittavat ennakkomerkit molemmista suunnista ylityspaikan kohdalle - Tienylityskohdan havaittavuuden parantaminen	1	Valmis
88	Tesjoki, jkp-teiden ja merkittävimpien katuliittymien risteämiskohdat	- 2-suuntainen pyörätie -lisäkilven lisääminen väistämisvelvollisuusmerkin yhteyteen (4 kpl)	1	Valmis
101	Mt 170 (Loviisantie), Krouvintien liittymät (2 kpl) ja Sarvilahdentie liittymä	- 2-suuntainen pyörätie -lisäkilven lisääminen väistämisvelvollisuusmerkin yhteyteen (3 kpl) - STOP-merkin lisääminen Krouvintien kumpaankin liittymään (Sarvilahdentien liittymässä on jo STOP-merkki)	1	Valmis
104	Mt 176 (Lapinjärventie), Haddomin koulun kohta	- Suojatien ennakkovaroitusmerkkien lisääminen molemmista suunnista ennen suojatietä	1	Valmis
105	Mt 1580 (Frimansintie), Isnäsin kohta	- Suojatien ennakkovaroitusmerkkien lisääminen molemmista suunnista ennen suojatietä [KL 1] - Pysäkkijärjestelyt baarin kohdalla [KL 3]	1	Valmis

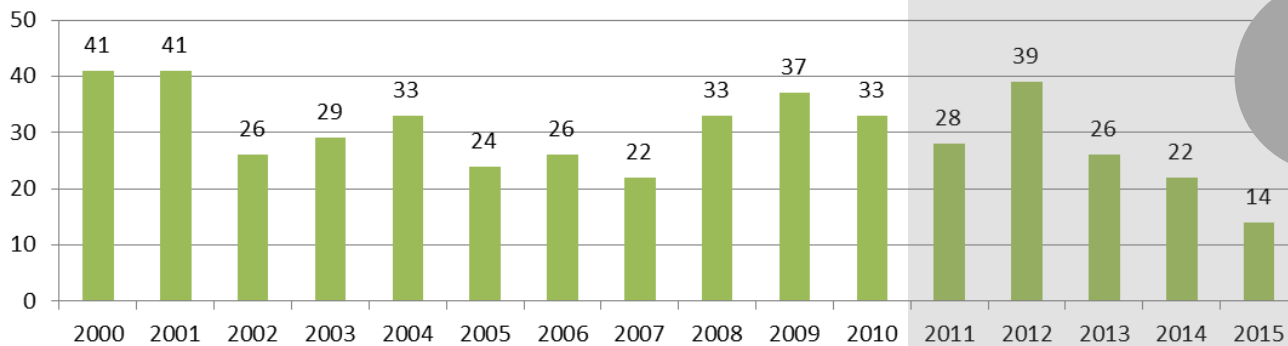
# Liikenneonnettomuuksien ja henkilövahinkojen kehitys

Loviisassa 2000-luvulla

Lähde: Tilastokeskus



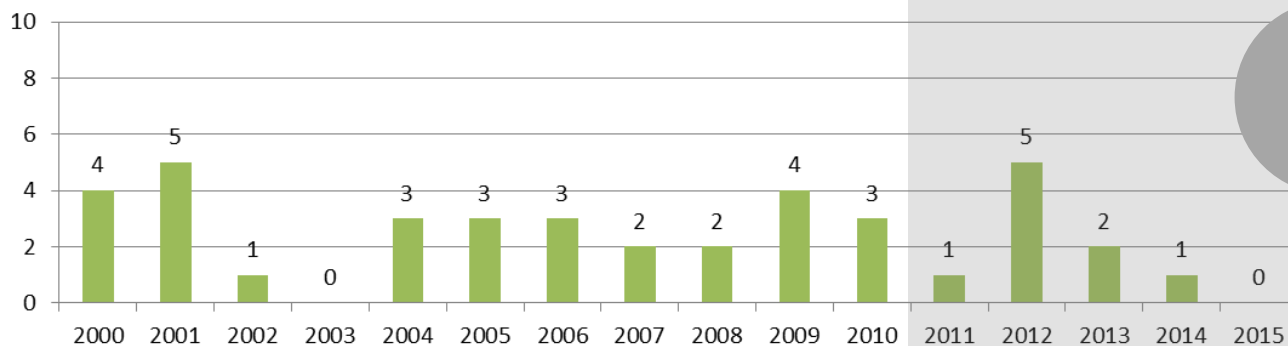
HENKILÖVAHINKO-  
ONNETTOMUUDET



26



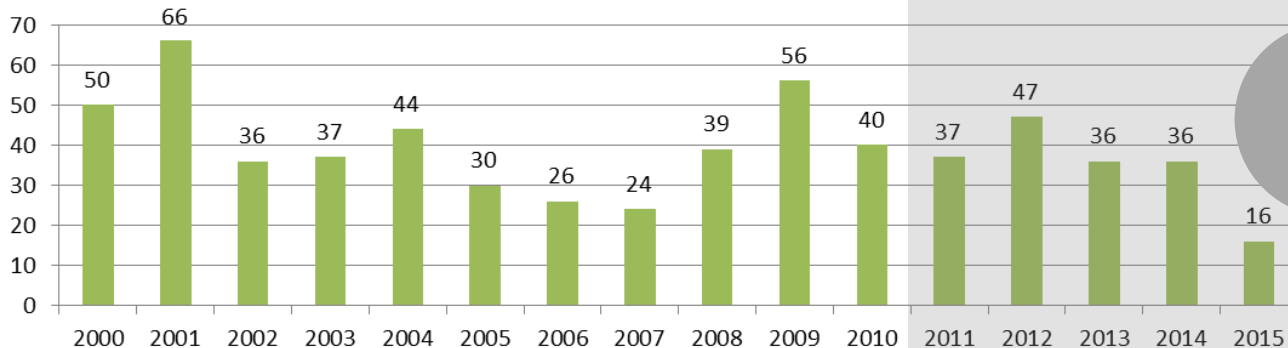
KUOLLEET



2



LOUKKAANTUNEET



34



# Liikenteen henkilövahinkojen kehitys tienkäyttäjryhmittäin Loviisassa 2000-luvulla

Lähde: Tilastokeskus

